










Objekto vieta

SUTARTINIAI ŽYMĖJIMAI

	Žemės stulpų ribos
	Projekuojamas aikštelės darbu zona - 0,5 m aplink aikštelę
	Kasamos duobės ribos
	Demonuojama esama trinkelė dangą ir gatvės bordiūras
	Irengiama vejos bortas ant betoninio pagrindo (1000x60x200 mm)
	Irengiama betoninių trinkelė dangą su nuolyčiu (200x100x60 mm)
	Projekuojamas pusiau požeminis konteineris mišioms komunalinėms atliekoms (1 vnt., 3 m ³)
	Projekuojamas pusiau požeminis konteineris plastiko ir maisto atliekoms (1 vnt., 3 m ³)
	Projekuojamas pusiau požeminis konteineris šilto atliekoms (1 vnt., 2 m ³)

BENDROS PASTABOS:

- Atliekant kasimo ir aikštelės įrengimo darbus, būtina išnirnius ūkinis eksploatuojamųjų ir prizinčių įmonių asovų prezirą. Tinklų apsaugos zonos darbus vykdyti rankiniu būdu. Elektros ir ryšių tinklus, pagal poreikį apsaugoti HDP apsauginiais dėklais.
- Jėgu reikalinga iškeliti žemėnui ūkinis, tam tur būt parengtas išnirnių tinklų išėjimo projektas ir suderinus su atinamomis institucijomis. Projektavimas ir perkėlimo darbai vykdomi Šiaulių miesto savivaldybės asutu užsakymu ir išdomis.
- Visas dangis įrengiamos pritinai prie esamo žemės paviršiaus. Aikštelės vertikalūs nuolydis 2%.
- Matmenis ir aukščius tikslinti veioje.
- Projekto sprendiniai atinika LK įstatymus ir higienos normas. Trečiųjų šalių interesai nepažeidžiami. Po stalyos darbų padėsis dangos abstatomos į pirmine padidžiami.

Prabos dėli vandentiekio ir nuotekų tinklų; Vykiant darbus vandentiekio ir nuotekų (buitinių ir/ar paviršinių nuotekų) tinklų apsaugos zonoje, būtina:

- Prieš darbu pradžią išskivisti UAB „Šiaulių vandens“ atstovus.
- Vykiant darbus vandentiekio, nuotekų (buitinių ir/ar paviršinių nuotekų) tinklų apsaugos zonoje ir padėsius vandentiekio darbu zonoje lykus vandentiekio tinklų arenijai ar pan.), nuotekų ir/ar paviršinių nuotekų tinklus ar tinklų šulinius, Rengovos patis juos suvarko, savo lėšomis, įgoms
- Barus konteinerių aikštelė įrengimo darbus, gaui pažymą dėl vykdytų darbu vandentiekio, nuotekų ir/ar paviršinių nuotekų tinklų apsaugos zonoje.

- Komunalinių atliekų konteinerių aikštelė (1 vnt. plotas - 20,45 m²)
 - Pusiau požeminiai atliekų konteineriai (3 m³ - 3 vnt., 2 m² - 1 vnt.)
- MEDŽIAGŲ KIEKIAI:
- vejos bortas - 20,75 m³
- betoninės trinkelės - 14,07 m³

PASTABOS:
1. Žvaizdiškie pažymėtie rodikliai išdėsinami pagal faktų stalybos metu ir gali lurti nesmningų nukrypimų.



INŽINERINĖ
GEOEŽIJA

Įmonės kodas: 152458271
Registracijos vieta: UAB „Inžinerinė geodezija“
UAB „Inžinerinė geodezija“
UAB „Inžinerinė geodezija“
UAB „Inžinerinė geodezija“
UAB „Inžinerinė geodezija“

Ateislto Nr.	INDIVIDUALIOS VEIKLOS VYKDYMO PAŽYMA Nr. 375380 Tel: 8 614 33010, el.p.: rolanditaitis@gmail.com	Pusiau požeminii mišrių komunalinių ir antrinių žaliavų atliekų surinkimo konteinerių aikštelii įrengimo, Šiaulių miestie.	Masielis
26473	PV R. Andrijauskas	2022.09	Laida
Kalba	Užsakovas (staitytojas)		0
LT	VSĮ Šiaulių regiono atliekų tvarkymo centras	2022-09/S-SSP-BD-BR_16	Lapas 1 / 1